



**АДМИНИСТРАЦИЯ  
ГОРШЕЧЕНСКОГО РАЙОНА  
КУРСКОЙ ОБЛАСТИ**

**ПО С Т А Н О В Л Е Н И Е**

от 24.02.2021 г. № 130

**О предоставлении в аренду земельного участка  
Перцеву Николаю Владимировичу**

Рассмотрев заявление Перцева Николая Валерьевича, 19.12.1993 года рождения, место рождения: гор. Старый Оскол Белгородской области, паспорт серия 14 13 номер 398412, выдан Отделением №1 отдела УФМС России по Белгородской области в городе Старый Оскол 28.03.2014 г., код подразделения 310-020, зарегистрирован по адресу: Белгородская область, Старооскольский р-н, с. Федосеевка, 3-ий пер. Набережный, д. 15 (вх. № 01-26/855 от 18.02.2021 г.), в соответствии с пп. 15 п. 2 ст. 39.6, ст. 39.14, 39.15, ст. 39.18 Земельного кодекса Российской Федерации № 136-ФЗ от 25.10.2001г., Федеральным законом Российской Федерации «О внесении изменений в Земельный кодекс Российской Федерации и отдельные законодательные акты Российской Федерации» № 171-ФЗ от 23.06.2014 г., Федеральным законом «О введении в действие Земельного кодекса Российской Федерации» № 137-ФЗ от 25.10.2001г., руководствуясь Федеральным законом Российской Федерации от 06.10.2003 г. № 131-ФЗ «Об общих принципах организации местного самоуправления в Российской Федерации», Уставом муниципального района «Горшеченский район» Курской области, Администрация Горшеченского района Курской области

**ПО С Т А Н О В Л Я Е Т:**

1. Предоставить в аренду Перцеву Николаю Валерьевичу, 19.12.1993 года рождения, место рождения: гор. Старый Оскол Белгородской области, паспорт серия 14 13 номер 398412, выдан Отделением №1 отдела УФМС России по Белгородской области в городе Старый Оскол 28.03.2014 г., код подразделения 310-020, зарегистрирован по адресу: Белгородская область, Старооскольский р-н, с. Федосеевка, 3-ий пер. Набережный, д. 15, земельный участок площадью 1648 кв.м, адрес: Курская обл., Горшеченский р-н, Никольский с/с, с. Никольское, ул. Березовая, категория земель: земли

населенных пунктов, вид разрешенного использования: для ведения личного подсобного хозяйства, кадастровый номер 46:04:070202:5, сроком на 20 (двадцать) лет с 20.02.2021 года по 19.02.2041 года.

2. Рекомендовать Перцеву Николаю Валерьевичу:

- использовать земельный участок в соответствии с целевым назначением;
- обеспечить благоустройство и надлежащее санитарное состояние земельного участка и прилегающей территории.

3. Контроль за исполнением настоящего постановления возложить на начальника управления строительства, архитектуры, ЖКХ, земельных и имущественных правоотношений, охраны окружающей среды, транспорта и связи Администрации Горшеченского района Курской области В. А. Труфанова.

4. Постановление вступает в силу со дня его подписания.

**Глава**

**Горшеченского района**

**Ю. М. Америк**



*[Handwritten signature]*

Губа Тургеневского района Курганской области  
(наименование органа местного самоуправления)

адрес: Ангелову Ю. М.

от Петрова Николая Валерьевича  
(наименование или Ф.И.О. арендатора)

адрес: Ст. Дачная, с. Федосеевка, 3 пер. Набережный д. 15  
телефон: 8915-575-24-14, факс: \_\_\_\_\_,  
адрес электронной почты: elegans.10@mail.ru

**ЗАЯВЛЕНИЕ**

**на приобретение земельного участка, находящегося в муниципальной собственности, в аренду без проведения торгов (для физических лиц)**

От Петрова Николая Валерьевича  
(полностью ФИО заявителя)

2.12. Восток с. Федосеевка, 3 пер. Набережный д. 15  
(полностью адрес постоянного проживания)

имеющего(ей) паспорт серия 1413 № 398412,

(вид иного документа, удостоверяющего личность)  
выдан «28» 03 2014 г. в г. Кургане УФМС России по Курганской обл. г. Курган  
ОГРНИП \_\_\_\_\_

(когда и кем выдан)  
в лице \_\_\_\_\_, действовавшего(ей) на основании

(полностью ФИО представителя заявителя)

\_\_\_\_\_ (наименование и реквизиты документа, подтверждающего полномочия представителя заявителя)

Информация для связи с заявителем: elegans.10@mail.ru,  
(почтовый адрес)

\_\_\_\_\_ (контактные телефоны) (при наличии адрес электронной почты)

Прошу предоставить в аренду земельный участок с кадастровым номером 46:04:070202:5, площадью 1648 кв.м., сроком на 20.

1. 1. Сведения о земельном участке:  
1.1. Земельный участок имеет следующие адресные ориентиры:  
Курганская обл. Тургеневский район, Николаевский сельсовет, СНТ «Колос» ул. Буржуйки

1.2. Цель использования земельного участка для ведения личного подсобного хозяйства

1. 2. Основание предоставления земельного участка без проведения торгов пп. 15 и 12 ст. 39.6

(указывается основание предоставления земельного участка без проведения торгов из числа предусмотренных пунктом 2 статьи 39.3,

\_\_\_\_\_ статьей 39.5, пунктом 2 статьи 39.6, пунктом 2 статьи 39.10 Земельного кодекса Российской Федерации)

1. 3. Реквизиты решения о предварительном согласовании предоставления земельного участка

№ 371 от 27.06.2013  
(указывается в случае, если испрашиваемый земельный участок образовывался или его границы уточнялись на основании данного решения)

*[Handwritten signature]*

Администрация  
орган местного самоуправления  
Тургеневский район  
18 02  
Вход № 01-26/855





**АДМИНИСТРАЦИЯ  
ГОРШЕЧЕНСКОГО РАЙОНА  
КУРСКОЙ ОБЛАСТИ**

**ПОСТАНОВЛЕНИЕ**

от 27.06.2019 № 341

**О предварительном согласовании  
предоставления в аренду земельного  
участка Перцеву Николаю Валерьевичу**

Рассмотрев заявление Перцева Николая Валерьевича, 19.12.1993 года рождения, место рождения: гор. Старый Оскол Белгородской области, паспорт серия 14 13 номер 398412, выдан Отделением №1 отдела УФМС России по Белгородской области в городе Старый Оскол 28.03.2014 г., код подразделения 310-020, зарегистрирован по адресу: Белгородская область, Старооскольский р-н, с. Федосеевка, 3-ий пер. Набережный, д. 15, «О предварительном согласовании предоставления земельного участка для ведения личного подсобного хозяйства» от 30.04.2019г. (вх.№01-26/1806 от 30.04.2019) в соответствии с пп. 15 п. 2 ст. 39.6, ст. 39.14, ст. 39.15, ст. 39.18 Земельного кодекса Российской Федерации № 136-ФЗ от 25.10.2001г., Федеральным законом «О введении в действие Земельного кодекса Российской Федерации» № 137-ФЗ от 25.10.2001г., Градостроительным кодексом Российской Федерации № 190-ФЗ от 29.12.2004 г., руководствуясь Федеральным законом Российской Федерации от 06.10.2003 г. № 131-ФЗ «Об общих принципах организации местного самоуправления в Российской Федерации», Правилами землепользования и застройки муниципального образования «Никольский сельсовет» Горшеченского района Курской области, Уставом муниципального района «Горшеченский район» Курской области, Администрация Горшеченского района Курской области **ПОСТАНОВЛЯЕТ:**

1. Предварительно согласовать предоставление в аренду Перцеву Николаю Валерьевичу, 19.12.1993 года рождения, место рождения: гор.



Старый Оскол Белгородской области, паспорт серия 14 13 номер 398412, выдан Отделением №1 отдела УФМС России по Белгородской области в городе Старый Оскол 28.03.2014 г., код подразделения 310-020, зарегистрирован по адресу: Белгородская область, Старооскольский р-н, с. Федосеевка, 3-ий пер. Набережный, д. 15 земельного участка, площадью 1648 кв.м адрес: Курская обл., Горшеченский р-н, Никольский с/с, с. Никольское, ул. Березовая, категория земель: земли населенных пунктов, вид разрешенного использования: для ведения личного подсобного хозяйства, формируемого в территориальной зоне малоэтажной жилой застройки (Ж1) в кадастровом квартале 46:04:070202.

2. Утвердить прилагаемую схему расположения указанного в пункте 1 земельного участка, являющуюся неотъемлемой частью настоящего постановления.

3. Рекомендовать Перцеву Николаю Валерьевичу:

3.1 обеспечить проведение кадастровых работ и осуществление государственного кадастрового учета, указанного в пункте 1 земельного участка, в соответствии со схемой расположения земельного участка, указанной в пункте 2 настоящего постановления;

3.2 обратиться с заявлением о предоставлении земельного участка, после осуществления указанных в п. 3.1 настоящего постановления мероприятий.

4. Предоставить Перцеву Николаю Валерьевичу право обращаться без доверенности с заявлением об осуществлении государственного кадастрового учета земельного участка, указанного в пункте 1 настоящего постановления.

5. Контроль за исполнением настоящего постановления возложить на начальника управления строительства, архитектуры, ЖКХ, земельных и имущественных правоотношений, охраны окружающей среды, транспорта и связи Администрации Горшеченского района Курской области В. А. Труфанова.

6. Постановление вступает в силу со дня его подписания и действует в течение двух лет.

**Глава Горшеченского района  
Курской области**

**Ю. М. Америк**



Утверждена  
*Постановлением Администрации  
 Терского района*

(наименование документа об утверждении, включая наименования органов государственной власти или органов местного самоуправления, принявших решение об утверждении схемы или подписавших соглашение о перераспределении земельных участков)

от «*27*» *06* 2019. № *371*

**Схема расположения земельного участка на кадастровом плане территории**

Условный номер земельного участка			
Площадь земельного участка		1648м2	
Обозначение характерных точек границ	Координаты, м		
	X	Y	
	2	3	
1	389540,29	2190561,97	
2	389565,85	2190551,97	
3	389586,47	2190609,78	
4	389561,88	2190619,23	

КАДАСТРОВЫЙ ПЛАН ТЕРРИТОРИИ  
 04.10.2018г № 46/18-1-346353 КПТ.2.1



Масштаб 1:10000

Условные обозначения:

- обозначение границ кадастрового квартала
- обозначение границ образуемого земельного участка
- обозначение границ существующих земельных участков
- обозначение границ зон



Выписка из Единого государственного реестра недвижимости об основных характеристиках и зарегистрированных правах на объект недвижимости  
**Сведения об основных характеристиках объекта недвижимости**

Земельный участок		(вид объекта недвижимости)	
Лист №	Раздела 1	Всего листов раздела 1: _____	Всего разделов: _____
Кadaстровый номер:		46:04:070202:5	
Номер кадастрового квартала:	46:04:070202		
Дата присвоения кадастрового номера:	17.09.2019		
Ранее присвоенный государственный учетный номер:	данные отсутствуют		
Адрес:	Курская область, Горшеченский район, Никольский сельсовет, с. Никольское, ул. Березовая		
Площадь:	1648 +/- 14 кв. м		
Кадастровая стоимость, руб.:	93556.96		
Кадастровые номера расположенных в пределах земельного участка объектов недвижимости:	данные отсутствуют		
Категория земель:	Земли населённых пунктов		
Виды разрешенного использования:	Для ведения личного подсобного хозяйства		
Статус записи об объекте недвижимости:	Сведения об объекте недвижимости имеют статус "актуальные"		
Особые отметки:	Администрация Горшеченского района Курской области образование земельного участка из земель, находящихся в муниципальной собственности 756 27.06.2019 Сведения необходимые для заполнения раздела 2 отсутствуют.		
Получатель выписки:			
(полное наименование должности)		(подпись)	
		(инициалы, фамилия)	

М.П.



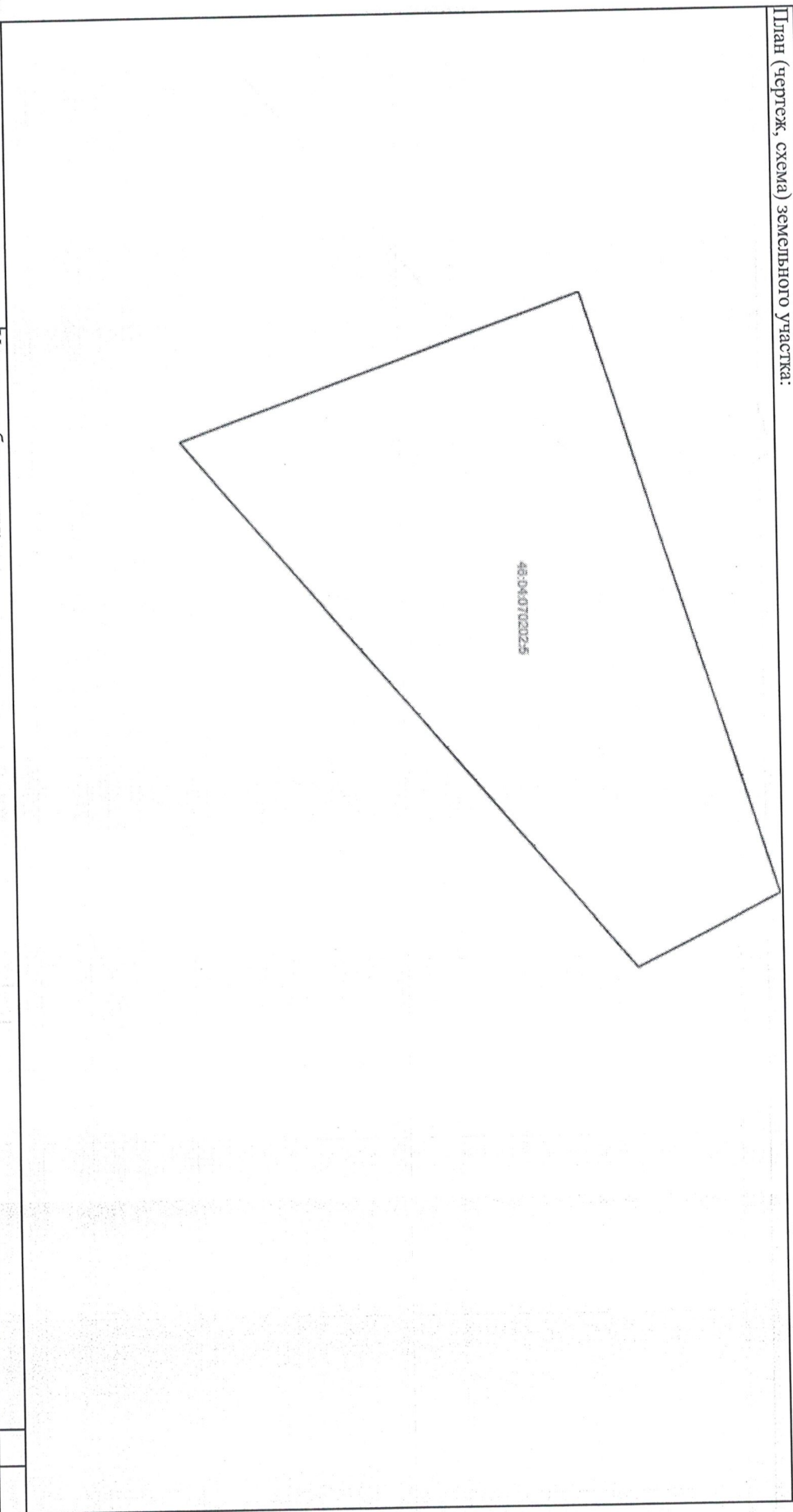
Выписка из Единого государственного реестра недвижимости об основных характеристиках и зарегистрированных правах на объект недвижимости  
**Описание местоположения земельного участка**

Земельный участок (вид объекта недвижимости)

Лист № \_\_\_\_\_ Раздела 3 Всего листов раздела 3: \_\_\_\_\_ Всего разделов: \_\_\_\_\_ Всего листов выписки: \_\_\_\_\_

Кадастровый номер: 46:04:070202:5

План (чертеж, схема) земельного участка:




Масштаб 1: \_\_\_\_\_ Условные обозначения:

<small>(полное наименование должности)</small>	<small>(подпись)</small>	<small>(инициалы, фамилия)</small>
--	--------------------------	------------------------------------

М.П.





Управление Росреестра по Курской области  
17.09.2019 13:08:08

№ сертификата ЭП: 7701B07AC40CDD286E9110147A2F78401  
Выдан: ФГБУ "ФКП Росреестра"  
Действителен: с 15.03.2019 08:52 по 15.06.2020 08:52 UTC



## Перейти на версию для слабовидящих

### Администрация Горшеченского района Курской области в соответствии со ст. 39.18 ЗК РФ информирует о возможности предоставления в аренду земельных участков, государственная собственность на которые не разграничена.

Администрация Горшеченского района Курской области в соответствии со ст. 39.18 ЗК РФ информирует о возможности предоставления в аренду земельных участков, государственная собственность на которые не разграничена.

Земельные участки из земель сельскохозяйственного назначения для осуществления крестьянским (фермерским) хозяйством его деятельности:

- площадью 59413 кв.м, адрес: Курская обл., Горшеченский р-н, Богатыревский с/с, разрешенное использование: сельскохозяйственное использование, расположен в кадастровом квартале 46:04:020304;
  - площадью 82200 кв.м, адрес: Курская обл., Горшеченский р-н, Удобенский с/с, разрешенное использование: для сельскохозяйственного производства, расположен в кадастровом квартале 46:04:151007.
- Земельные участки из земель населенных пунктов для ведения личного подсобного хозяйства, расположенные в кадастровом квартале 46:04:070202:
- площадью 1648 кв.м, адрес: Курская обл., Горшеченский р-н, Никольский с/с, с. Никольское, ул. Березовая;
  - площадью 2232 кв.м, адрес: Курская обл., Горшеченский р-н, Никольский с/с, с. Никольское, ул. Березовая.

Граждане, заинтересованные в предоставлении земельных участков, вправе подать заявление о намерении участвовать в аукционе на право заключения договора аренды в течение 30 (тридцати) дней со дня официального опубликования извещения в газете Горшеченского района «Маяк» и размещения на официальном сайте Горшеченского района <http://gorshechtr.kurgsk.ru/>, а также на сайте <http://togri.gov.ru> с 23.05.2019г. до 21.06.2019г. включительно.

Для подачи заявления и ознакомления со схемой расположения земельных участков обращаться в Администрацию Горшеченского района Курской области по адресу: 306800, Курская обл., Горшеченский р-н, п. Горшечное, ул. Кирова, 28, ежедневно, кроме выходных и праздничных дней, с 8-00 до 17-00, тел.: 8(47133) 2-24-83.

Заявления подаются по выбору заявителя лично (через представителя) нарочно или посредством почтовой связи на бумажном носителе.

Данное извещение, форма заявления и схема расположения земельного участка, размещены на официальном сайте Горшеченского района <http://gorshechtr.kurgsk.ru/>, а также на сайте <http://togri.gov.ru>.

Прикрепленный файл:  скачать [758.5 Kb]

Создан: 22.05.2019 15:51. Последнее изменение: 22.05.2019 15:51.

Количество просмотров: 632

© 2009-2021 Областное государственное унитарное предприятие «Информационный центр «Регион-Курск»  
Администрация сайта: (4712) 39-51-52, 39-51-53  
306002, г. Курск, ул. М.Горького, 65 А-3, офис 7  
E-mail: [icck@mail.ru](mailto:icck@mail.ru)



**Извещение о приеме заявлений граждан и КФХ о  
намерении участвовать в аукционе № 210519/5305605/01**

**Тип извещения:** Извещение о приеме заявлений граждан и

КФХ о намерении участвовать в аукционе

**Сайт размещения извещения:** <http://logri.gov.tl/>

**Количество лотов:** 4

**Дата создания извещения:** 21.05.2019 13:58

**Дата и время публикации извещения:** 22.05.2019 16:10

**Дата и время последнего изменения:** 11.10.2019 17:15

**Контактная информация организатора торгов**

**Организатор торгов:** АДМИНИСТРАЦИЯ ГОРШЕЧЕНСКОГО

РАЙОНА КУРСКОЙ ОБЛАСТИ

**Адрес:** 306800, ОБЛ КУРСКАЯ, Р-Н

ГОРШЕЧЕНСКИЙ, РП ГОРШЕЧНОЕ, УЛ

КИРОВА, д. 28

**Телефон:** 84713323015

**Факс:** 84713321777

**E-Mail:** [gorshchenoe@leg-kursk.ru](mailto:gorshchenoe@leg-kursk.ru)

**Контактное лицо:** Латорцева Ирина Витальевна

**Условия проведения торгов**

**Дата и время начала приема заявок:** 23.05.2019 08:00

**Дата и время окончания приема**

**заявок:** 21.06.2019 17:00

**Информация о возможности предоставления земельного участка и праве заинтересованных лиц на подачу заявлений о намерении участвовать в аукционе:** Администрация Горшеченского района Курской области в соответствии со ст. 39.18 ЗК РФ информирует о возможности предоставления в аренду земельных участков, государственная собственность на которые не разграничена.

**Адрес и способ подачи заявлений:** Для подачи заявлений обращаться в

Администрацию Горшеченского района

Курской области по адресу: 306800,

Курская обл., Горшеченский р-н, п.

Горшечное, ул. Кирова, 28, ежедневно,

кроме выходных и праздничных



дней, с 8-00 до 17-00, тел.: 8(47133)

2-24-83. Заявления подаются по выбору

заявителя лично (через представителя)

нарочно или посредством почтовой связи

на бумажном носителе.

Дата подведения итогов: 21.06.2019

**Регистр изменений**

Дата и время изменения	Суть изменения
11.10.2019 17:15	Извещение 210519/5305605/01 было помещено в архив.
24.07.2019 15:22	техническая ошибка

**Регистр разъяснений**

Запросов на разъяснение не поступило.

**Регистр прококетов**

По торгам не внесены прококеты.

**Регистр жалоб**

Жалоб по торгам не зарегистрировано.



## Лот № 1

Статус: Завершен (инициативы граждан/КФХ)

### Общая информация по лоту:

Основание размещения извещения: Заявление о предварительном согласовании предоставления земельного участка

Форма собственности: Неразграниченная

Цель предоставления земельного участка: Осуществление крестьянским (фермерским) хозяйством его деятельности

Реquisite решения об утверждении проекта межевания территории:

Кадастровый номер:

Категория земель:

Вид разрешенного использования:

Местоположение:

Земли населенных пунктов  
Сельскохозяйственное использование  
Курская обл, Горшеченский р-н,  
Богатыревский с/с

Детальное местоположение:

адрес: Курская обл., Горшеченский р-н, Богатыревский с/с, расположен в кадастровом квартале 46:04:020304 59 413 Квадратный метр

Площадь:

Описание земельного участка:

площадью 59413 кв.м, адрес: Курская обл., Горшеченский р-н, Богатыревский с/с, разрешенное использование: сельскохозяйственное использование, расположен в кадастровом квартале 46:04:020304

Адрес и время приема граждан для ознакомления со схемой расположения участка:

306800, Курская обл., Горшеченский р-н, п. Горшечное, ул. Кирова, 28, ежедневно, кроме выходных и праздничных дней, с 8-00 до 17-00, тел.: 8(47133) 2-24-83.

Наличие фотографий:

Нет

Результаты приема заявлений:

Результат приема заявлений:

**Лот № 2**

**Статус:** Завершен (инициатива граждан/КФХ)

**Общая информация по лоту:**

**Основание размещения извещения:** Заявление о предварительном согласовании

предоставления земельного участка

**Форма собственности:** Неразграниченная

**Цель предоставления земельного участка:** Осуществление крестьянским (фермерским) хозяйством сто деятельности

**Реализованы решения об утверждении проекта межселенная территория:**

**Категория земель:**

**Вид разрешенного использования:** Земли сельскохозяйственного назначения  
Сельскохозяйственное использование

**Местоположение:** Курская обл, Горшеченский р-н,  
Удобенский с/с

**Детальное местоположение:** Курская обл, Горшеченский р-н,  
Удобенский с/с, расположен в кадастровом

квартале 46:04:151007

**Площадь:** 82 200 Квадратный метр

**Описание земельного участка:** площадь 82200кв.м, адрес: Курская обл., Горшеченский р-н, Удобенский с/с, разрешенное использование: для сельскохозяйственного производства, расположен в кадастровом квартале 46:04:151007.

**Адрес и время приема граждан для ознакомления со схемой расположения участка:** 306800, Курская обл., Горшеченский р-н, п. Горшечное, ул. Кирова, 28, ежедневно, кроме выходных и праздничных дней, с 8-00 до 17-00, тел.: 8(47133) 2-24-83

**Наличие фотографий:** Нет

**Результаты поиска заявлений:**

**Результат приема заявления:**



**Лог № 3**

**Статус:**

Завершен (инициативы граждан/КФХ)

**Общая информация по лоту:**

**Основание размещения извещения:**

Заявление о предварительном согласовании предоставления земельного участка

**Форма собственности:**

Независимая

**Цель предоставления земельного участка:**

Ведение личного подсобного хозяйства в границах населенного пункта

**Реquisite решения об утверждении проекта межгосударственной территории:**

**Категория земель:**

Земли населенных пунктов

**Вид разрешенного использования:**

Для ведения личного подсобного хозяйства (приусадебный земельный участок)

**Местоположение:**

Курская обл. Горшеченский р-н, Никольское с. Березовая ул

**Детальное местоположение:**

Курская обл., Горшеченский р-н, Никольский с/с, с. Никольское, ул. Березовая, в кадастровом квартале

46:04:070202

**Площадь:**

1 648 Квадратный метр

**Описание земельного участка:**

Адрес и время приема граждан для ознакомления со схемой расположения участка:  
306800, Курская обл., Горшеченский р-н, п. Горшечное, ул. Кирова, 28, ежедневно,

**Наличие фотографий:**

кроме выходных и праздничных дней, с 8-00 до 17-00, тел.: 8(47133) 2-24-83.  
Нет

**Результаты приема заявлений:**

**Результат приема заявлений:**

Лот № 4

Статус: Завершен (инициативы граждан/КФХ)

**Общая информация по лоту:**

Основание размещения извещения: Заявление о предварительном согласовании

Форма собственности: предоставление земельного участка

Цель предоставления земельного участка: Неразграниченная

Участки: Ведение личного подсобного хозяйства в границах населенного пункта

Рекомендуются решения об утверждении

проекта межевания территории:

Кадастровый номер:

Категория земель:

Земли населенных пунктов

Вид разрешенного использования: Для ведения личного подсобного хозяйства

(приусадебный земельный участок)

Местоположение:

Курская обл, Горшеченский р-н, Никольское с, Березовая ул

Детальное местоположение:

Курская обл, Горшеченский р-н, Никольское с/с, с. Никольское, ул.

Березовая, в кадастровом квартале

46:04:070202

Площадь:

2 232 Квадратный метр

Описание земельного участка:

Адрес и время приема граждан для ознакомления со схемой расположения участка: 306800, Курская обл., Горшеченский р-н, п. Горшечное, ул. Кирова, 28, ежедневно, кроме выходных и праздничных дней, с

8-00 до 17-00, тел.: 8(47133) 2-24-83.

Наличие фотографий:

Нет

**Результаты приема заявлений:**

Результат приема заявлений:



**Лот № 2**

**Статус:**

Завершен (инициативы граждан/КФХ)

**Общая информация по лоту:**

**Основание размещения извещения:**

Заявление о предварительном согласовании предоставления земельного участка

**Форма собственности:**

Негражданская

**Цель предоставления земельного участка:**

Осуществление крестьянским (фермерским) хозяйством сто деятельности

**Реализованы решения об утверждении проекта межевания территории:**

**Кадастровый номер:**

**Категория земель:**

Земли сельскохозяйственного назначения

**Вид разрешенного использования:**

Сельскохозяйственное использование

**Местоположение:**

Курская обл., Горшеченский р-н,  
Удобенский с/с

**Детальное местоположение:**

Курская обл., Горшеченский р-н,  
Удобенский с/с, расположен в кадастровом

квартале 46:04:151007

**Площадь:**

82 200 Квадратный метр

**Описание земельного участка:**

площадь 82200кв.м, адрес: Курская обл., Горшеченский р-н, Удобенский с/с, разрешенное использование: для сельскохозяйственного производства, расположен в кадастровом квартале 46:04:151007.

**Адрес и время приема граждан для ознакомления со схемой расположения участка:**

306800, Курская обл., Горшеченский р-н, п. Горшечное, ул. Кирова, 28, ежедневно, кроме выходных и праздничных дней, с

8-00 до 17-00, тел.: 8(47133) 2-24-83

**Наличие фотографий:**

Нет

**Результаты приема заявлений:**

**Результат приема заявлений:**

**Лог № 3**

**Статус:** Завершен (инициативы граждан/КФХ)

**Общая информация по лоту:**

**Основание размещения извещения:** Заявление о предварительном согласовании

предоставления земельного участка

**Форма собственности:**

Незаграничная

**Цель предоставления земельного участка:**

Ведение личного подсобного хозяйства в

границах населенного пункта

**Реализованы решения об утверждении**

**проекта межевания территории:**

**Кадастровый номер:**

**Категория земель:**

Земли населенных пунктов

**Вид разрешенного использования:**

Для ведения личного подсобного хозяйства

(приусадебный земельный участок)

**Местоположение:**

Курская обл, Горшеченский р-н, Никольское

с, Березовая ул

**Детальное местоположение:**

Курская обл, Горшеченский р-н,

Никольский с/с, с. Никольское, ул.

Березовая; в кадастровом квартале

46:04:070202

**Площадь:**

1 648 Квадратный метр

**Описание земельного участка:**

**Адрес и время приема граждан для**

**ознакомления со схемой расположения**

**участка:**

306800, Курская обл., Горшеченский р-н,

п. Горшечное, ул. Кирова, 28, ежедневно,

кроме выходных и праздничных дней, с

8-00 до 17-00, тел.: 8(47133) 2-24-83.

**Наличие фотографий:**

Нет

**Результаты приема заявлений:**

**Результат приема заявлений:**



**Лот № 4**

**Статус:** Завершен (инициативы граждан/КФХ)

**Общая информация по лоту:**

**Основание размещения извещения:**

Заявление о предварительном согласовании предоставления земельного участка

**Форма собственности:**

Неразграниченная

**Цель предоставления земельного участка:**

Ведение личного подсобного хозяйства в границах населенного пункта

**Рекомендуются решения об утверждении проекта межевания территории:**

**Кадастровый номер:**  
**Категория земель:**

Земли населенных пунктов

**Вид разрешенного использования:**

Для ведения личного подсобного хозяйства (приусадебный земельный участок)

**Местоположение:**

Курская обл, Горшеченский р-н, Никольское с, Березовая ул

**Детальное местоположение:**

Курская обл., Горшеченский р-н, Никольское с/с, с. Никольское, ул. Березовая, в кадастровом квартале

46:04:070202

**Площадь:**

2 232 Квадратный метр

**Описание земельного участка:**

Адрес и время приема граждан для ознакомления со схемой расположения участка:  
306800, Курская обл., Горшеченский р-н, п. Горшечное, ул. Кирова, 28, ежедневно, кроме выходных и праздничных дней, с

**Наличие фотографий:**

8-00 до 17-00, тел.: 8(47133) 2-24-83.

Нет

**Результаты приема заявлений:**

Результат приема заявлений:



14 18 398412

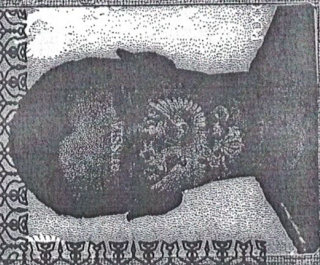
РОССИЙСКАЯ ФЕДЕРАЦИЯ  
ОТДЕЛЕНИЕ №1 ОТДЕЛА УФСМ РОССИИ  
ПО БЕЛГОРОДСКОЙ ОБЛАСТИ

В ГОРОДЕ СТАРЫЙ ОСКОЛ  
28.03.2014 310-020



*Handwritten signature*

Аннулировано



14 18 398412  
НИКОЛАЙ  
ВЛАДИМИРОВИЧ  
19-12-1993  
г.р. СТАРЫЙ ОСКОЛ  
БЕЛГОРОДСКАЯ ОБЛАСТЬ  
РОССИЯ

ПРИСЕРТИФИКАТ  
1413984129RUS9312199HX<<<<<3160329310020<70



**ЗАРЕГИСТРИРОВАН**

Рег. № *01-0000000000*  
Р. № *0000000000*  
П. № *0000000000*  
У. № *0000000000*  
дом № *15* корп. *1* стр. *1* кв. *1*

Отделение № 1 СВМ УМВД России по г. Старому Осколу  
(Служба по вопросам миграции)  
подпись: *[Signature]* фамилия *Мухоморова*


**СЕРТИФИКАТ**





Сегодня в номере

Мастерские  
проектов



2-я стр.

26 МАЯ

День российского  
предпринимательства

3-я стр.

Профессия  
по наследству



5-я стр.

Газета Горшеченского района Курской области

№ 20 (10060)

ЧЕТВЕРГ

23 МАЯ

2019 ГОДА

Издаётся с 1931 года

# Маяк

Новости  
Недели

Прогляни руку  
помощи

31 мая в 10 часов в районном  
Доме творчества стартует благотвори-  
тельный марафон «Мир детства»  
Если у вас есть желание и возмож-

