



**АДМИНИСТРАЦИЯ
ГОРШЕЧЕНСКОГО РАЙОНА
КУРСКОЙ ОБЛАСТИ**

ПОСТАНОВЛЕНИЕ

от 29.03.2019 № 216

О внесении изменений в постановление Администрации Горшеченского района Курской области от 27.09.2018г. № 694 «О проведении аукциона на право заключения договора аренды земельного участка, государственная собственность на который не разграничена»

Руководствуясь Федеральным законом Российской Федерации от 06.10.2003 г. № 131-ФЗ «Об общих принципах организации местного самоуправления в Российской Федерации», Уставом муниципального района «Горшеченский район» Курской области, Администрация Горшеченского района Курской области **ПОСТАНОВЛЯЕТ:**

1. Внести в постановление Администрации Горшеченского района Курской области от 27.09.2018г. № 694 «О проведении аукциона на право заключения договора аренды земельного участка, государственная собственность на который не разграничена» изменения следующего содержания: в пункте 2 слова «50299 (пятьдесят тысяч двести девяносто девять) рублей 27 коп.» заменить словами «49983 (сорок девять тысяч девятьсот восемьдесят три) руб. 58 коп.».

2. Контроль за исполнением настоящего постановления возложить на начальника управления строительства, архитектуры, ЖКХ, земельных и имущественных правоотношений, охраны окружающей среды, транспорта и


связи Администрации Горшеченского района Курской области В. А. Труфанова.

3. Постановление вступает в силу со дня его подписания и подлежит размещению на официальном сайте муниципального образования «Горшеченский район» в сети «Интернет».

**Глава Горшеченского района
Курской области**



Ю. М. Америк



**АДМИНИСТРАЦИЯ
ГОРШЕЧЕНСКОГО РАЙОНА
КУРСКОЙ ОБЛАСТИ**

ПОСТАНОВЛЕНИЕ

от 27.09.2018 г. № 694
306800, Курская область, пос. Горшечное

О проведении аукциона на право заключения договора аренды земельного участка, государственная собственность на который не разграничена

В соответствии со статьями 39.11, 39.12 и 39.18 Земельного кодекса Российской Федерации от 25.10.2001 N 136-ФЗ, руководствуясь Федеральным законом от 06 октября 2003 года № 131-ФЗ «Об общих принципах организации местного самоуправления в Российской Федерации», пунктом 2 статьи 3.3 Федерального закона от 25 октября 2001 года № 137-ФЗ «О введении в действие Земельного кодекса Российской Федерации», Уставом муниципального района «Горшеченский район» Курской области, Администрация Горшеченского района Курской области **ПОСТАНОВЛЯЕТ:**

1. Провести аукцион на право заключения договора аренды земельного участка для осуществления крестьянским (фермерским) хозяйством его деятельности, из земель, государственная собственность на которые не разграничена площадью 701 524 кв.м., категория земель: земли сельскохозяйственного назначения, адрес: Курская область, Горшеченский район, Солдатский сельсовет, разрешенное использование: сельскохозяйственное использование, кадастровый номер 46:04:101011:61. Обременения: часть земельного участка расположена в охранной зоне магистрального нефтепродуктопровода «Воронеж-Белгород» (далее – Участок).

2. Определить начальный размер годовой арендной платы за Участок - 50299 (пятьдесят тысяч двести девяносто девять) рублей 27 коп. – на основании

Филиал ФГБУ "ФКП Росреестра" по Курской области полное наименование органа регистрации прав		Раздел 1
Выписка из Единого государственного реестра недвижимости об объекте недвижимости Сведения о характеристиках объекта недвижимости		
На основании запроса от 22.03.2019, поступившего на рассмотрение 22.03.2019, сообщаем, что согласно записям Единого государственного реестра недвижимости:		
Земельный участок		
<small>(вид объекта недвижимости)</small>		
Лист № _____ Раздела <u>1</u>	Всего листов раздела <u>1</u> : _____	Всего разделов: _____
25.03.2019 № 46/011/006/2019-16949		
Кадастровый номер:	46:04:101011:61	
Номер кадастрового квартала:	46:04:101011	
Дата присвоения кадастрового номера:	12.12.2016	
Ранее присвоенный государственный учетный номер:	данные отсутствуют	
Адрес:	установлено относительно ориентира, расположенного в границах участка. Почтовый адрес ориентира: Курская область, Горшеченский район, Солдатский сельсовет	
Площадь:	701524 +/- 7328.74 кв. м	
Кадастровая стоимость, руб.:	3332239	
Кадастровые номера расположенных в пределах земельного участка объектов недвижимости:	данные отсутствуют	
Кадастровые номера объектов недвижимости, из которых образован объект недвижимости:	данные отсутствуют	
Кадастровые номера образованных объектов недвижимости:	данные отсутствуют	
Сведения о включении объекта недвижимости в состав предприятия как имущественного комплекса:	данные отсутствуют	
Инженер		О.И.Журавлева
полное наименование должности	подпись	инициалы, фамилия
	М.П.	

43383,58

Выписка из Единого государственного реестра недвижимости об объекте недвижимости
Сведения о характеристиках объекта недвижимости

Раздел 1

Земельный участок		
(инд. объекта недвижимости)		
Лист № _____ Раздела 1	Всего листов раздела 1 : _____	Всего разделов: _____
25.03.2019 № 46/011/006/2019-16949		Всего листов выписки: _____
Кадастровый номер:		46:04:101011:61
Категория земель:	Земли сельскохозяйственного назначения	
Виды разрешенного использования:	Сельскохозяйственное использование	
Сведения о кадастровом инженере:	Никитин Александр Александрович №31-14-227, ЗАО "Белая птица", 22.06.2016	
Сведения о лесах, водных объектах и об иных природных объектах, расположенных в пределах земельного участка:	данные отсутствуют	
Сведения о том, что земельный участок полностью или частично расположен в границах зоны с особыми условиями использования территории или территории объекта культурного наследия	данные отсутствуют	
Сведения о том, что земельный участок расположен в границах особой экономической зоны, территории опережающего социально-экономического развития, зоны территориального развития в Российской Федерации, игровой зоны:	данные отсутствуют	
Сведения о том, что земельный участок расположен в границах особо охраняемой природной территории, охотничьих угодий, лесничеств, лесопарков:	данные отсутствуют	
Сведения о результатах проведения государственного земельного надзора:	данные отсутствуют	
Сведения о расположении земельного участка в границах территории, в отношении которой утвержден проект межевания территории:	данные отсутствуют	
Инженер		О.И. Журавлева
полное наименование должности	подпись	инициалы, фамилия

М.П.

Выписка из Единого государственного реестра недвижимости об объекте недвижимости
Сведения о характеристиках объекта недвижимости

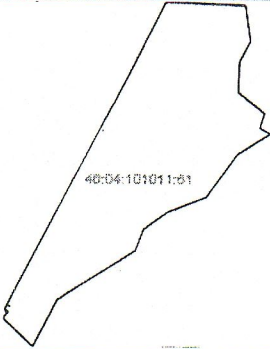
Раздел 1

Земельный участок		
(вид объекта недвижимости)		
Лист № _____ Раздела <u>1</u>	Всего листов раздела <u>1</u> : _____	Всего разделов: _____
25.03.2019 № 46/011/006/2019-16949		
Кадастровый номер:		46:04:101011:61
Условный номер земельного участка:	данные отсутствуют	
Сведения о принятии акта и (или) заключении договора, предусматривающих предоставление в соответствии с земельным законодательством исполнительным органом государственной власти или органом местного самоуправления находящегося в государственной или муниципальной собственности земельного участка для строительства наемного дома социального использования или наемного дома коммерческого использования:	данные отсутствуют	
Сведения о том, что земельный участок или земельные участки образованы на основании решения об изъятии земельного участка и (или) расположенного на нем объекта недвижимости для государственных или муниципальных нужд:	данные отсутствуют	
Сведения о том, что земельный участок образован из земель или земельного участка, государственная собственность на которые не разграничена:	данные отсутствуют	
Сведения о наличии земельного спора о местоположении границ земельных участков:	данные отсутствуют	
Статус записи об объекте недвижимости:	Сведения об объекте недвижимости имеют статус "временные". Дата истечения срока действия временного характера - 2021-12-13	
Особые отметки:	Сведения необходимые для заполнения раздела 2 отсутствуют.	
Получатель выписки:	Амерев Юрий Михайлович (законному представителю Администрации Горшененского района Курской области	
Инженер		О.И.Журавлева
полное наименование должности	подпись	инициалы, фамилия

М.П.

Выписка из Единого государственного реестра недвижимости об объекте недвижимости
Описание местоположения земельного участка

Земельный участок			
<small>(вид объекта недвижимости)</small>			
Лист №	Раздела 3	Всего листов раздела 3: _____	Всего разделов: _____
25.03.2019 № 46/01/006/2019-16949		Всего листов выписки: _____	
Кадастровый номер:		46:04:101011:61	

План (чертеж, схема) земельного участка			
			
Масштаб 1: данные отсутствуют	Условные обозначения:		

Инженер		О.И.Журавлева
полное наименование должности	подпись	инициалы, фамилия

М.П.

Выписка из Единого государственного реестра недвижимости об объекте недвижимости
Описание местоположения земельного участка

Раздел 3.1

Земельный участок			
(лиц объект недвижимости)			
Лист №	Раздела 3.1	Всего листов раздела 3.1 : _____	Всего разделов: _____
25.03.2019	№ 46/01/006/2019-16949	Всего листов выписки: _____	
Кадастровый номер:		46:04:101011:61	

Описание местоположения границ земельного участка							
Номер п/п	Номер точки		Дирекционный угол	Горизонтальное проложение, м	Описание закрепления на местности	Кадастровые номера смежных участков	Сведения об адресах правообладателей смежных земельных участков
	начальная	конечная					
1	2	3	4	5	6	7	8
1	1	28	26° 56'	945.26	данные отсутствуют	46:04:000000:442	Адрес отсутствует
2	2	1	25° 16'	18.79	данные отсутствуют	46:04:000000:442	Адрес отсутствует
3	3	2	3° 15'	8.47	данные отсутствуют	46:04:000000:442	Адрес отсутствует
4	4	3	350° 48'	1.06	данные отсутствуют	46:04:000000:442	Адрес отсутствует
5	5	4	297° 44'	14.44	данные отсутствуют	данные отсутствуют	данные отсутствуют
6	6	5	27° 36'	0.99	данные отсутствуют	46:04:000000:407	Адрес отсутствует
7	7	6	117° 8'	13.53	данные отсутствуют	данные отсутствуют	данные отсутствуют
8	8	7	333° 39'	4.93	данные отсутствуют	46:04:000000:442	Адрес отсутствует
9	9	8	321° 2'	8.87	данные отсутствуют	46:04:000000:442	Адрес отсутствует
10	10	9	43° 29'	15.70	данные отсутствуют	46:04:000000:442	Адрес отсутствует
11	11	10	43° 38'	13.11	данные отсутствуют	46:04:000000:534	Адрес отсутствует
12	12	11	313° 4'	182.08	данные отсутствуют	данные отсутствуют	данные отсутствуют
13	13	12	207° 3'	227.59	данные отсутствуют	данные отсутствуют	данные отсутствуют
14	14	13	237° 37'	404.31	данные отсутствуют	данные отсутствуют	данные отсутствуют
15	15	14	200° 8'	102.26	данные отсутствуют	данные отсутствуют	данные отсутствуют

Инженер		О.И.Журавлева
полное наименование должности	подпись	инициалы, фамилия

М.П.

Выписка из Единого государственного реестра недвижимости об объекте недвижимости
Описание местоположения земельного участка

Раздел 3.1

Земельный участок		(вид объекта недвижимости)	
Лист №	Раздела 3.1	Всего листов раздела 3.1 :	Всего разделов: _____
25.03.2019 № 46/011/006/2019-16949		Всего листов выписки: _____	
Кадастровый номер:		46:04:101011:61	

Описание местоположения границ земельного участка							
Номер п/п	Номер точки		Дирекционный угол	Горизонтальное проложение, м	Описание закрепления на местности	Кадастровые номера смежных участков	Сведения об адресах правообладателей смежных земельных участков
	начальная	конечная					
1	2	3	4	5	6	7	8
16	16	15	234° 31'	132.34	данные отсутствуют	данные отсутствуют	данные отсутствуют
17	17	16	248° 12'	183.84	данные отсутствуют	данные отсутствуют	данные отсутствуют
18	18	17	215° 2'	235.83	данные отсутствуют	данные отсутствуют	данные отсутствуют
19	19	18	237° 43'	171.77	данные отсутствуют	данные отсутствуют	данные отсутствуют
20	20	19	118° 36'	53.48	данные отсутствуют	данные отсутствуют	данные отсутствуют
21	21	20	196° 47'	70.21	данные отсутствуют	данные отсутствуют	данные отсутствуют
22	22	21	129° 12'	150.28	данные отсутствуют	данные отсутствуют	данные отсутствуют
23	23	22	180° 26'	133.25	данные отсутствуют	данные отсутствуют	данные отсутствуют
24	24	23	207° 51'	103.26	данные отсутствуют	данные отсутствуют	данные отсутствуют
25	25	24	171° 24'	156.99	данные отсутствуют	данные отсутствуют	данные отсутствуют
26	26	25	92° 11'	351.77	данные отсутствуют	46:04:101012:8	Адрес отсутствует
27	27	26	29° 56'	28.16	данные отсутствуют	46:04:000000:442	Адрес отсутствует
28	28	27	26° 54'	532.27	данные отсутствуют	46:04:000000:442	Адрес отсутствует
29	29	32	210° 10'	0.99	данные отсутствуют	46:04:000000:407	Адрес отсутствует
30	30	29	300° 10'	0.99	данные отсутствуют	46:04:000000:407	Адрес отсутствует

Инженер		О.И.Журавлева
полное наименование должности	подпись	инициалы, фамилия
	М.П.	

Выписка из Единого государственного реестра недвижимости об объекте недвижимости
Описание местоположения земельного участка

Раздел 3.1

Земельный участок			
(вид объекта недвижимости)			
Лист №	Раздела 3.1	Всего листов раздела 3.1 :	Всего разделов: _____
25.03.2019 № 46/011/006/2019-16949		Всего листов выписки: _____	
Кадастровый номер:		46:04:101011:61	

Описание местоположения границ земельного участка							
Номер п/п	Номер точки		Дирекционный угол	Горизонтальное проложение, м	Описание закрепления на местности	Кадастровые номера смежных участков	Сведения об адресах правообладателей смежных земельных участков
	начальная	конечная					
1	2	3	4	5	6	7	8
31	31	30	30° 10'	0.99	данные отсутствуют	46:04:000000:407	Адрес отсутствует
32	32	31	120° 10'	0.99	данные отсутствуют	46:04:000000:407	Адрес отсутствует
33	33	36	215° 16'	1	данные отсутствуют	46:04:000000:407	Адрес отсутствует
34	34	33	304° 48'	1	данные отсутствуют	46:04:000000:407	Адрес отсутствует
35	35	34	35° 16'	1	данные отсутствуют	46:04:000000:407	Адрес отсутствует
36	36	35	124° 48'	1	данные отсутствуют	46:04:000000:407	Адрес отсутствует

Инженер		О.И.Журавлева
полное наименование должности	подпись	инициалы, фамилия

М.П.

Выписка из Единого государственного реестра недвижимости об объекте недвижимости
Описание местоположения земельного участка

Раздел 3.2

Земельный участок					
(вид объекта недвижимости)					
Лист №	Раздела 3.2		Всего листов раздела 3.2: _____	Всего разделов: _____	Всего листов выписки: _____
25.03.2019 № 46/011/006/2019-16949					
Кадастровый номер:			46:04:101011:61		
Сведения о характерных точках границы земельного участка					
Система координат: МСК-46					
Зона №					
Номер точки	Координаты		Описание закрепления на местности	Средняя квадратическая погрешность определения координат характерных точек границ земельного участка, м	
	X	Y			
1	2	3	4	5	
1	387989.34	2209883.60	данные отсутствуют	2.50	
2	387972.35	2209875.58	данные отсутствуют	2.50	
3	387963.89	2209875.10	данные отсутствуют	2.50	
4	387962.84	2209875.27	данные отсутствуют	2.50	
5	387956.12	2209888.05	данные отсутствуют	2.50	
6	387955.24	2209887.59	данные отсутствуют	2.50	
7	387961.41	2209875.55	данные отсутствуют	2.50	
8	387956.99	2209877.74	данные отсутствуют	2.50	
9	387950.09	2209883.32	данные отсутствуют	2.50	
10	387938.70	2209872.52	данные отсутствуют	2.50	
11	387929.21	2209863.47	данные отсутствуют	2.50	
12	387804.89	2209996.50	данные отсутствуют	2.50	
13	388007.59	2210099.99	данные отсутствуют	2.50	
14	388224.17	2210441.40	данные отсутствуют	2.50	
15	388320.18	2210476.60	данные отсутствуют	2.50	
Инженер					
полное наименование должности			подпись	О.И.Журавлева	
			М.П.	инициалы, фамилия	

Выписка из Единого государственного реестра недвижимости об объекте недвижимости
Описание местоположения земельного участка

Раздел 3.2

Земельный участок			
(вид объекта недвижимости)			
Лист №	Раздела 3.2	Всего листов раздела 3.2: _____	Всего разделов: _____
25.03.2019 № 46/011/006/2019-16949			Всего листов выписки: _____
Кадастровый номер:		46:04:101011:61	

Сведения о характерных точках границы земельного участка					
Система координат: МСК-46					
Зона №					
Номер точки	Координаты		Описание закрепления на местности	Средняя квадратическая погрешность определения координат характерных точек границ участка, м	определения земельного участка
	X	Y			
1	2	3	4	5	
16	388396.99	2210584.37	данные отсутствуют	2.50	
17	388465.27	2210755.06	данные отсутствуют	2.50	
18	388658.36	2210890.45	данные отсутствуют	2.50	
19	388750.12	2211035.66	данные отсутствуют	2.50	
20	388775.72	2210988.71	данные отсутствуют	2.50	
21	388842.94	2211008.99	данные отсутствуют	2.50	
22	388937.92	2210892.53	данные отсутствуют	2.50	
23	389071.17	2210893.53	данные отсутствуют	2.50	
24	389162.47	2210941.77	данные отсутствуют	2.50	
25	389317.70	2210918.31	данные отсутствуют	2.50	
26	389331.07	2210566.79	данные отсутствуют	2.50	
27	389306.67	2210552.74	данные отсутствуют	2.50	
28	388832.02	2210311.86	данные отсутствуют	2.50	
29	387980.59	2209891.33	данные отсутствуют	2.50	
30	387980.09	2209892.19	данные отсутствуют	2.50	

Инженер			О.И.Журавлева
полное наименование должности		подпись	инициалы, фамилия

М.П.

Выписка из Единого государственного реестра недвижимости об объекте недвижимости
Описание местоположения земельного участка

Раздел 3.2

Земельный участок			
(лицо объекта недвижимости)			
Лист №	Раздела <u>3.2</u>	Всего листов раздела <u>3.2</u> : ____	Всего разделов: ____
25.03.2019 № 46/01/006/2019-16949		Всего листов выписки: ____	
Кадастровый номер:		46:04:101011:61	

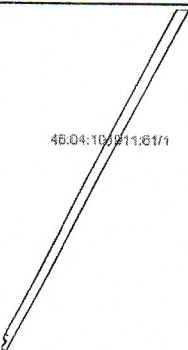
Сведения о характерных точках границы земельного участка				
Система координат: МСК-46				
Зона №				
Номер точки	Координаты		Описание закрепления на местности	Средняя квадратическая погрешность определения координат характерных точек границ земельного участка, м
	X	Y		
1	2	3	4	5
31	387979.23	2209891.69	данные отсутствуют	2.50
32	387979.73	2209890.83	данные отсутствуют	2.50
33	388762.19	2210293.48	данные отсутствуют	2.50
34	388761.62	2210294.30	данные отсутствуют	2.50
35	388760.80	2210293.72	данные отсутствуют	2.50
36	388761.37	2210292.90	данные отсутствуют	2.50

Инженер		О.И.Журавлева
полное наименование должности		подпись
		инициалы, фамилия

М.П.

Выписка из Единого государственного реестра недвижимости об объекте недвижимости
Сведения о частях земельного участка

Раздел 4

Земельный участок			
(вид объекта недвижимости)			
Лист № <u> </u> Раздела <u>4</u>	Всего листов раздела <u>4</u> : <u> </u>	Всего разделов: <u> </u>	Всего листов выписки: <u> </u>
25.03.2019 № 46/011/006/2019-16949			
Кадастровый номер:		46:04:101011:61	
План (чертеж, схема) части земельного участка		Учетный номер части: <u>46:04:101011:61/1</u>	
			
Масштаб 1: данные отсутствуют		Условные обозначения:	
Инженер			О.И.Журавлева
полное наименование должности		подпись	инициалы, фамилия

М.П.

Выписка из Единого государственного реестра недвижимости об объекте недвижимости
Сведения о частях земельного участка

Раздел 4.1

Земельный участок			
(или объект недвижимости)			
Лист №	Раздела 4.1	Всего листов раздела 4.1 : _____	Всего разделов: _____
25.03.2019	№ 46/011/006/2019-16949		Всего листов выписки: _____
Кадастровый номер:		46:04:101011:61	

Учетный номер части	Площадь (м ²)	Содержание ограничения в использовании или ограничения права на объект недвижимости или обременения объекта недвижимости
1	2	3
1	63084	<p>Ограничения прав на земельный участок, предусмотренные статьей 56 Земельного кодекса Российской Федерации, В охранных зонах трубопроводов запрещается производить всякого рода действия, могущие нарушить нормальную эксплуатацию трубопроводов либо привести к их повреждению, в частности: а) перемещать, засыпать и ломать опознавательные и сигнальные знаки, контрольно-измерительные пункты; б) открывать люки, калитки и двери необслуживаемых усилительных пунктов кабельной связи, ограждений узлов линейной арматуры, станций катодной и дренажной защиты, линейных и смотровых колодцев и других линейных устройств, открывать и закрывать краны и задвижки, отключать или включать средства связи, энергоснабжения и телемеханики трубопроводов; в) устраивать всякого рода свалки, выливать растворы кислот, солей и щелочей; г) разрушать берегоукрепительные сооружения, водопропускные устройства, земляные и иные сооружения (устройства), предохраняющие трубопроводы от разрушения, а прилегающую территорию и окружающую местность - от аварийного разлива транспортируемой продукции; д) бросать якоря, проходить с отданными якорями, цепями, лотами, волокушами и тралями, производить дноуглубительные и землечерпальные работы е) разводить огонь и размещать какие-либо открытые или за крытые источники огня. ж) возводить любые постройки и сооружения на расстоянии ближе 1000м от оси аммиакопровода запрещается: строить коллективные сады с жилыми домами, устраивать массовые спортивные соревнования, соревнования с участием зрителей, купания, массовый отдых людей, любительское рыболовство, расположение временных полевых жилищ и станов любого назначения, загоны для скота; з) высаживать деревья и кустарники всех видов, складировать корма, удобрения, материалы, сено и солому, располагать коновязи, содержать скот, выделять рыбопромысловые участки, производить добычу рыбы, а также водных животных и растений, устраивать водопой, производить колку и заготовку льда; и) сооружать проезды и переезды через трассы трубопроводов, устраивать стоянки автомобильного транспорта, тракторов и механизмов, размещать сады и огороды; к) производить мелиоративные земляные работы, сооружать оросительные и осушительные системы; л) производить всякого рода открытые и подземные, горные, строительные, монтажные и взрывные работы, планировку фунда. Письменное разрешение на производство взрывных работ в охранных зонах трубопроводов выдается только после представления предприятием, производящим эти работы, соответствующих материалов, предусмотренных действующими Едиными правилами безопасности при взрывных работах; м) производить геолого-съёмочные, геолого-разведочные, поисковые, геодезические и другие изыскательские работы, связанные с устройством скважин, шурфов и взятием проб грунта (кроме почвенных образцов), Охранная зона магистрального нефтепродуктопровода «Воронеж-Белгород» (КМ 92+84 (КИК)-КМ 132+48 (КИК)) с отводом на н/б "Горшечное" (КМ 0+01 (КИК)-КМ 3+14) на территории Горшеченского района Курской области, зона с особыми условиями использования территорий, № 46:04, 46.04.2.26, Контракт № 816/2013 от 01.06.2013</p>

Инженер			О.И.Журавлева
полное наименование должности		подпись	инициалы, фамилия

М.П.

Выписка из Единого государственного реестра недвижимости об объекте недвижимости
Сведения о частях земельного участка

Раздел 4.2

Земельный участок				
(под объектом недвижимости)				
Лист № _____ Раздела 4.2		Всего листов раздела 4.2 : _____		Всего разделов: _____
25.03.2019 № 46/011/006/2019-16949		Всего листов выписки: _____		
Кадастровый номер:		46:04:101011:61		
Сведения о характерных точках границы части (частей) земельного участка				
Учетный номер части: 1				
Система координат: МСК-46				
Зона № _____				
Номер точки	Координаты, м		Описание закрепления на местности	Средняя квадратическая погрешность определения координат характерных точек границы части земельного участка, м
	X	Y		
1	2	3	4	5
1	387989.34	2209883.60	данные отсутствуют	2.50
2	387972.35	2209875.58	данные отсутствуют	2.50
3	387963.89	2209875.10	данные отсутствуют	2.50
4	387962.84	2209875.27	данные отсутствуют	2.50
5	387956.12	2209888.05	данные отсутствуют	2.50
6	387955.24	2209887.59	данные отсутствуют	2.50
7	387961.41	2209875.55	данные отсутствуют	2.50
8	387956.99	2209877.74	данные отсутствуют	2.50
9	387950.09	2209883.32	данные отсутствуют	2.50
10	387938.70	2209872.52	данные отсутствуют	2.50
11	387929.21	2209863.47	данные отсутствуют	2.50
26	389331.07	2210566.79	данные отсутствуют	2.50
27	389306.67	2210552.74	данные отсутствуют	2.50
28	388832.02	2210311.86	данные отсутствуют	2.50
29	387980.59	2209891.33	данные отсутствуют	2.50
30	387980.09	2209892.19	данные отсутствуют	2.50
Инженер				О.И.Журавлева
полное наименование должности				подпись
				инициалы, фамилия
М.П.				

Выписка из Единого государственного реестра недвижимости об объекте недвижимости
Сведения о частях земельного участка

Раздел 4.2

Земельный участок			
Лист № <u>4.2</u> Раздела <u>4.2</u>	(вид объекта недвижимости)		
25.03.2019 № 46/011/006/2019-16949	Всего листов раздела <u>4.2</u> : <u> </u>	Всего разделов: <u> </u>	Всего листов выписки: <u> </u>
Кадастровый номер:	<u>46:04:101011:61</u>		

Номер точки	Координаты, м			Описание закрепления на местности	Средняя квадратическая погрешность определения координат характерных точек границы части земельного участка, м
	X	Y	Z		
1	2	3	4	5	
31	387979.23	220989.69		данные отсутствуют	2.50
32	387979.73	220989.83		данные отсутствуют	2.50
33	388762.19	2210293.48		данные отсутствуют	2.50
34	388761.62	2210294.30		данные отсутствуют	2.50
35	388760.80	2210293.72		данные отсутствуют	2.50
36	388761.37	2210292.90		данные отсутствуют	2.50
37	387911.21	2209882.73		данные отсутствуют	2.50
38	387912.10	2209883.19		данные отсутствуют	2.50
39	387926.60	2209891.43		данные отсутствуют	0.20
40	387968.31	2209913.66		данные отсутствуют	0.20
41	388750.04	2210315.82		данные отсутствуют	0.20
42	389329.23	2210615.20		данные отсутствуют	0.20

Инженер			
полное наименование должности		подпись	О.И. Журавлева
		М.П.	инициалы, фамилия