



**АДМИНИСТРАЦИЯ
ГОРШЕЧЕНСКОГО РАЙОНА
КУРСКОЙ ОБЛАСТИ**

ПОСТАНОВЛЕНИЕ

от 22.05.2018 № 422
306800, Курская область, пос. Горшечное

**О проведении аукциона на право
заключения договоров аренды
земельных участков, государственная
собственность на которые не
разграничена**

В соответствии со статьями 39.11, 39.12, 39.18 Земельного кодекса Российской Федерации, руководствуясь Федеральным законом от 06 октября 2003 года № 131-ФЗ «Об общих принципах организации местного самоуправления в Российской Федерации», пунктом 2 статьи 3.3 Федерального закона от 25 октября 2001 года № 137-ФЗ «О введении в действие Земельного кодекса Российской Федерации», Уставом муниципального района «Горшеченский район» Курской области Администрация Горшеченского района Курской области
ПОСТАНОВЛЯЕТ:

1. Провести аукцион на право заключения договоров аренды земельных участков, государственная собственность на которые не разграничена по 4 (четырем) лотам, а именно:

Лот №1. - земельный участок кадастровый номер 46:04:110402:25, площадь 12350 кв. м, категория земель: земли населённых пунктов, разрешенное использование: скотоводство, адрес: Россия, Курская область, Горшеченский район, Сосновский сельсовет, с. Березово. Обременений: нет;

Лот №2. земельный участок кадастровый номер 46:04:140302:496, площадь 309000 кв. м, категория земель: земли населённых пунктов, разрешенное использование: растениеводство, адрес: Россия, Курская область, Горшеченский район, Старороговский сельсовет, д. Залесье. Обременений нет;

Лот №3. земельный участок кадастровый номер 46:04:030502:312, площадь 1500 кв. м, категория земель: земли населённых пунктов, разрешенное использование: для ведения личного подсобного хозяйства, адрес: Курская область, Горшеченский район, Быковский сельсовет, с. Быково, ул. Школьная. Обременений нет;

Лот №4. земельный участок кадастровый номер 46:04:120401:211, площадь 5000 кв. м, категория земель: земли населённых пунктов, разрешенное использование: для ведения личного подсобного хозяйства, адрес: Курская область, Горшеченский район, Среднеапоченский сельсовет, д. Белгородка. Обременений нет;

2. Установить начальную цену предмета аукциона на право заключения договоров аренды земельных участков в размере ежегодной арендной платы на основании п.14 ст.39.11 Земельного Кодекса РФ в размере 1,5 % от кадастровой стоимости земельных участков по каждому лоту:

Лот №1 – 885 (восемьсот восемьдесят пять) руб. 50 коп.;

Лот №2 – 22155 (двадцать две тысячи сто пятьдесят пять) руб. 30 коп.;

Лот №3 – 1481 (одна тысяча четыреста восемьдесят один) руб. 18 коп.;

Лот №4 – 4122 (четыре тысячи сто двадцать два) руб. 75 коп.

3. Аукционной комиссии по проведению аукционов по продаже земельных участков и аукционов на право заключения договоров аренды земельных участков, находящихся в муниципальной собственности или государственная собственность на которые не разграничена, представить документацию об аукционе на право заключения договоров аренды земельных участков, указанных в п.1 настоящего постановления.

4. Контроль за исполнением настоящего постановления возложить на начальника управления строительства, архитектуры, ЖКХ, земельных и имущественных правоотношений, охраны окружающей среды, транспорта и связи Администрации Горшеченского района Курской области В. А. Труфанова.

5. Постановление вступает в силу со дня его подписания и подлежит размещению на официальном сайте муниципального образования «Горшеченский район» в сети «Интернет».

**Глава Горшеченского района
Курской области**

 **Ю. М. Америк**

2018

Управление Федеральной службы государственной регистрации, кадастра и картографии по Курской области
(полное наименование органа регистрации прав)

Выписка из Единого государственного реестра недвижимости об основных характеристиках и зарегистрированных правах на объект недвижимости
Сведения об основных характеристиках объекта недвижимости

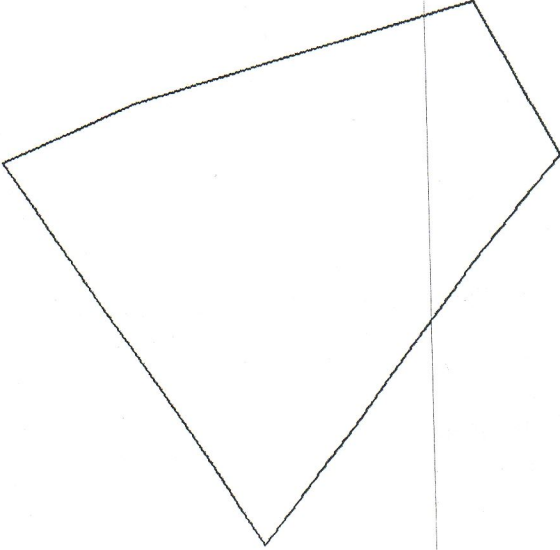
В Единый государственный реестр недвижимости внесены следующие сведения:

Раздел 1 Лист 1

Земельный участок (вид объекта недвижимости)			
Лист № 1	раздела 1	Всего листов раздела 1: 1	Всего разделов: 2
"03" мая 2018 г. № 46/18-1-168083		Всего листов выписки: 2	
Кадастровый номер:	46:04:110402:25		
Номер кадастрового квартала:	46:04:110402		
Дата присвоения кадастрового номера:	03.05.2018		
Ранее присвоенный государственный учетный номер:	данные отсутствуют		
Адрес:	Россия, Курская область, Горшеченский район, Сосновский сельсовет, с. Березово		
Площадь, м ² :	12350+/-8		
Кадастровая стоимость, руб.:	59033		
Кадастровые номера расположенных в пределах земельного участка объектов недвижимости:	данные отсутствуют		
Категория земель:	Земли населенных пунктов		
Виды разрешенного использования:	скотоводство		
Статус записи об объекте недвижимости:	Сведения об объекте недвижимости имеют статус "актуальные"		
Особые отметки:	Администрация Горшеченского района 2377 2/51 06.03.2018 Образование земельного участка Сведения, необходимые для заполнения Раздела 2 "Сведения о зарегистрированных правах", отсутствуют.		
Получатель выписки:			
Государственный регистратор полное наименование должности	подпись	Н. В. Прокопьева инициалы, фамилия	
	м.п.		

Выписка из Единого государственного реестра недвижимости об основных характеристиках и зарегистрированных правах на объект недвижимости
Описание местоположения земельного участка

Раздел 3 Лист 2

Земельный участок (вид объекта недвижимости)			
Лист № 1	раздела 3	Всего листов раздела 3: 1	Всего разделов: 2
"03" мая 2018 г. № 46/18-1-168083		Всего листов выписки: 2	
Кадастровый номер:		46:04:110402:25	
План (чертеж, схема) земельного участка			
			
Масштаб 1:1500	Условные обозначения:		
Государственный регистратор полное наименование должности	подпись М.П.	Н. В. Прокопьева инициалы, фамилия	

Лос 112

Управление Федеральной службы государственной регистрации, кадастра и картографии по Курской области
(полное наименование органа регистрации прав)

Выписка из Единого государственного реестра недвижимости об основных характеристиках и зарегистрированных правах на объект недвижимости
Сведения об основных характеристиках объекта недвижимости

В Единый государственный реестр недвижимости внесены следующие сведения:

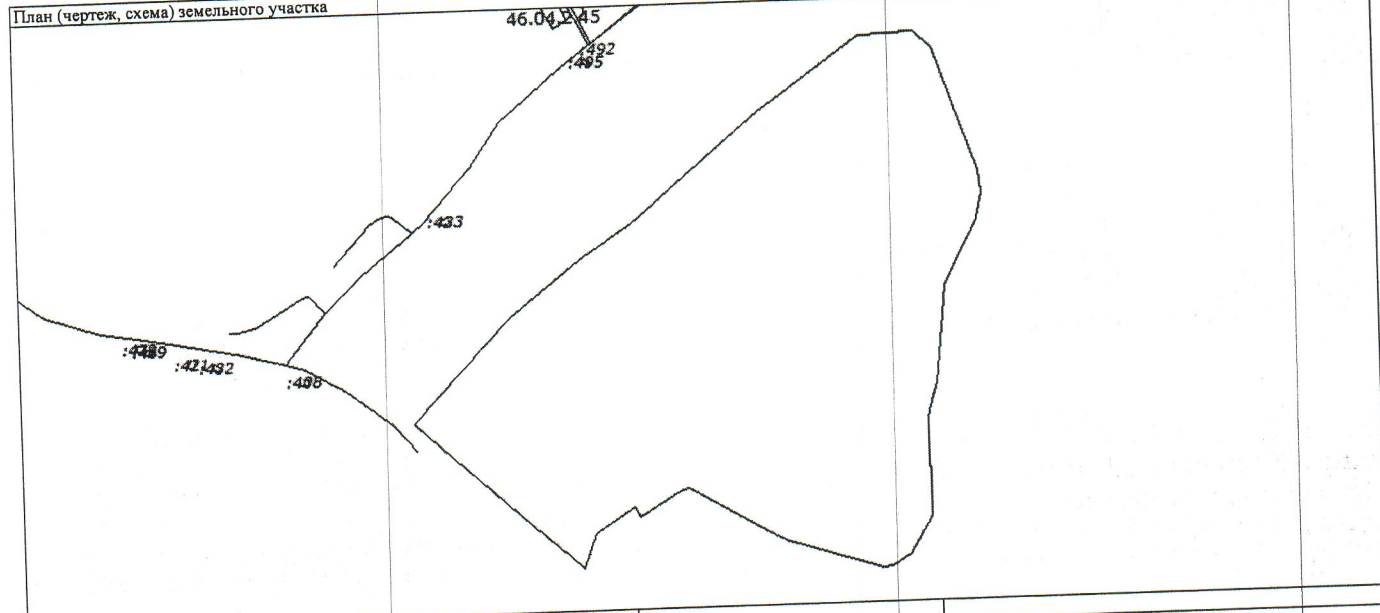
Раздел 1 Лист 1

Земельный участок (вид объекта недвижимости)			
Лист № 1	раздела 1	Всего листов раздела 1: 1	Всего разделов: 2
		Всего листов выписки: 2	
"14" мая 2018 г. № 46/18-1-181390			
Кадастровый номер:		46:04:140302:496	
Номер кадастрового квартала:		46:04:140302	
Дата присвоения кадастрового номера:		14.05.2018	
Ранее присвоенный государственный учетный номер:		данные отсутствуют	
Адрес:		Россия, Курская область, Горшеченский район, Старороговский сельсовет, д. Залесье	
Площадь, м ² :		309000+/-39	
Кадастровая стоимость, руб.:		1477020	
Кадастровые номера расположенных в пределах земельного участка объектов недвижимости:		данные отсутствуют	
Категория земель:		Земли населенных пунктов	
Виды разрешенного использования:		растениеводство	
Статус записи об объекте недвижимости:		Сведения об объекте недвижимости имеют статус "актуальные"	
Особые отметки:		Администрация Горшеченского района 2377 1/488 24.04.2018 Образование земельного участка Сведения, необходимые для заполнения Раздела 2 "Сведения о зарегистрированных правах", отсутствуют.	
Получатель выписки:			
Государственный регистратор полное наименование должности		подпись	Н. В. Прокопьева инициалы, фамилия
М.П.			

Выписка из Единого государственного реестра недвижимости об основных характеристиках и зарегистрированных правах на объект недвижимости
 Описание местоположения земельного участка

Раздел 3 Лист 2

Земельный участок (вид объекта недвижимости)			
Лист № 1	раздела 3	Всего листов раздела 3: 1	Всего разделов: 2
"14" мая 2018 г. № 46/18-1-181390		46:04:140302:496	
Кадастровый номер:			



Масштаб 1:7000	Условные обозначения:	
Государственный регистратор полное наименование должности	подпись М.П.	Н. В. Прокопьева инициалы, фамилия

№ 13

Управление Федеральной службы государственной регистрации, кадастра и картографии по Курской области
(полное наименование органа регистрации прав)

Выписка из Единого государственного реестра недвижимости об основных характеристиках и зарегистрированных правах на объект недвижимости
Сведения об основных характеристиках объекта недвижимости

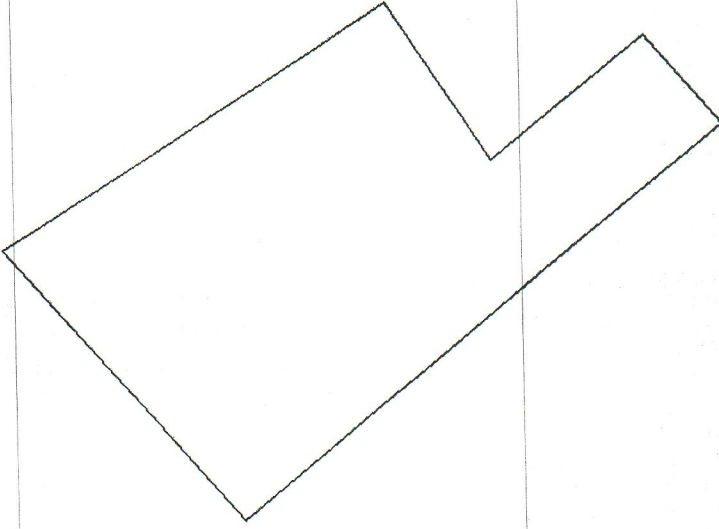
В Единый государственный реестр недвижимости внесены следующие сведения:

Раздел 1 Лист 1

Земельный участок <small>(вид объекта недвижимости)</small>	
Лист № 1	раздела 1
Всего листов раздела 1: 1	Всего разделов: 2
Всего листов выписки: 2	
"10" апреля 2018 г. № 46/18-1-142021	
Кадастровый номер:	46:04:030502:312
Номер кадастрового квартала:	46:04:030502
Дата присвоения кадастрового номера:	10.04.2018
Ранее присвоенный государственный учетный номер:	данные отсутствуют
Адрес:	Курская область, Горшеченский район, Быковский сельсовет, с. Быково, ул. Школьная
Площадь, м²:	1500 +/- 3
Кадастровая стоимость, руб.:	98745
Кадастровые номера расположенных в пределах земельного участка объектов недвижимости:	данные отсутствуют
Категория земель:	Земли населенных пунктов
Виды разрешенного использования:	для ведения личного подсобного хозяйства
Статус записи об объекте недвижимости:	Сведения об объекте недвижимости имеют статус "актуальные"
Особые отметки:	Администрация Горшеченского района 2377 22.01.2018 2/18 Образование земельного участка Сведения, необходимые для заполнения Раздела 2 "Сведения о зарегистрированных правах", отсутствуют.
Получатель выписки:	
Государственный регистратор <small>полное наименование должности</small>	подпись М.П.
	Н. В. Прокошьева <small>инициалы, фамилия</small>

Выписка из Единого государственного реестра недвижимости об основных характеристиках и зарегистрированных правах на объект недвижимости
Описание местоположения земельного участка

Раздел 3 Лист 2

Земельный участок (вид объекта недвижимости)				
Лист № 1	раздела 3	Всего листов раздела 3: 1	Всего разделов: 2	Всего листов выписки: 2
"10" апреля 2018 г. № 46/18-1-142021				
Кадастровый номер:			46:04:030502:312	
План (чертеж, схема) земельного участка				
				
Масштаб 1:500	Условные обозначения:			
Государственный регистратор полное наименование должности	подпись		Н. В. Прокопьева инициалы, фамилия	
М.П.				

Лот №4

Управление Федеральной службы государственной регистрации, кадастра и картографии по Курской области
(полное наименование органа регистрации прав)

Выписка из Единого государственного реестра недвижимости об основных характеристиках и зарегистрированных правах на объект недвижимости
Сведения об основных характеристиках объекта недвижимости

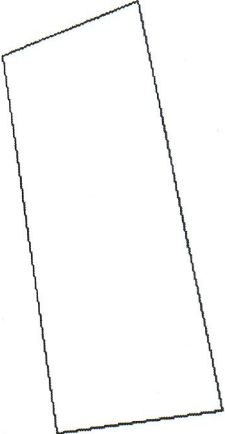
В Единый государственный реестр недвижимости внесены следующие сведения:

Раздел 1 Лист 1

Земельный участок (вид объекта недвижимости)				
Лист № 1	раздела 1	Всего листов раздела 1: 1	Всего разделов: 2	Всего листов выписки: 2
"03" мая 2018 г. № 46/18-1-168398				
Кадастровый номер:	46:04:120401:211			
Номер кадастрового квартала:	46:04:120401			
Дата присвоения кадастрового номера:	03.05.2018			
Ранее присвоенный государственный учетный номер:	данные отсутствуют			
Адрес:	Курская область, Горшеченский район, Среднеапоченский сельсовет, д. Белгородка			
Площадь, м²:	5000+/-5			
Кадастровая стоимость, руб.:	274850			
Кадастровые номера расположенных в пределах земельного участка объектов недвижимости:	данные отсутствуют			
Категория земель:	Земли населенных пунктов			
Виды разрешенного использования:	для ведения личного подсобного хозяйства			
Статус записи об объекте недвижимости:	Сведения об объекте недвижимости имеют статус "актуальные"			
Особые отметки:	Администрация Горшеченского района 2377 1/417 07.02.2018 Образование земельного участка Сведения, необходимые для заполнения Раздела 2 "Сведения о зарегистрированных правах", отсутствуют.			
Получатель выписки:				
Государственный регистратор полное наименование должности			подпись	Н. В. Прокотьва инициалы, фамилия
			М.П.	

Выписка из Единого государственного реестра недвижимости об основных характеристиках и зарегистрированных правах на объект недвижимости
 Описание местоположения земельного участка

Раздел 3 Лист 2

Земельный участок (вид объекта недвижимости)			
Лист № 1	раздела 3	Всего листов раздела 3: 1	Всего разделов: 2
"03" мая 2018 г. № 46/18-1-168398		Всего листов выписки: 2	
Кадастровый номер:		46:04:120401:211	
План (чертеж, схема) земельного участка			
			
Масштаб 1:1500	Условные обозначения:		
Государственный регистратор полное наименование должности	подпись М.П.	Н. В. Прокопьева инициалы, фамилия	